

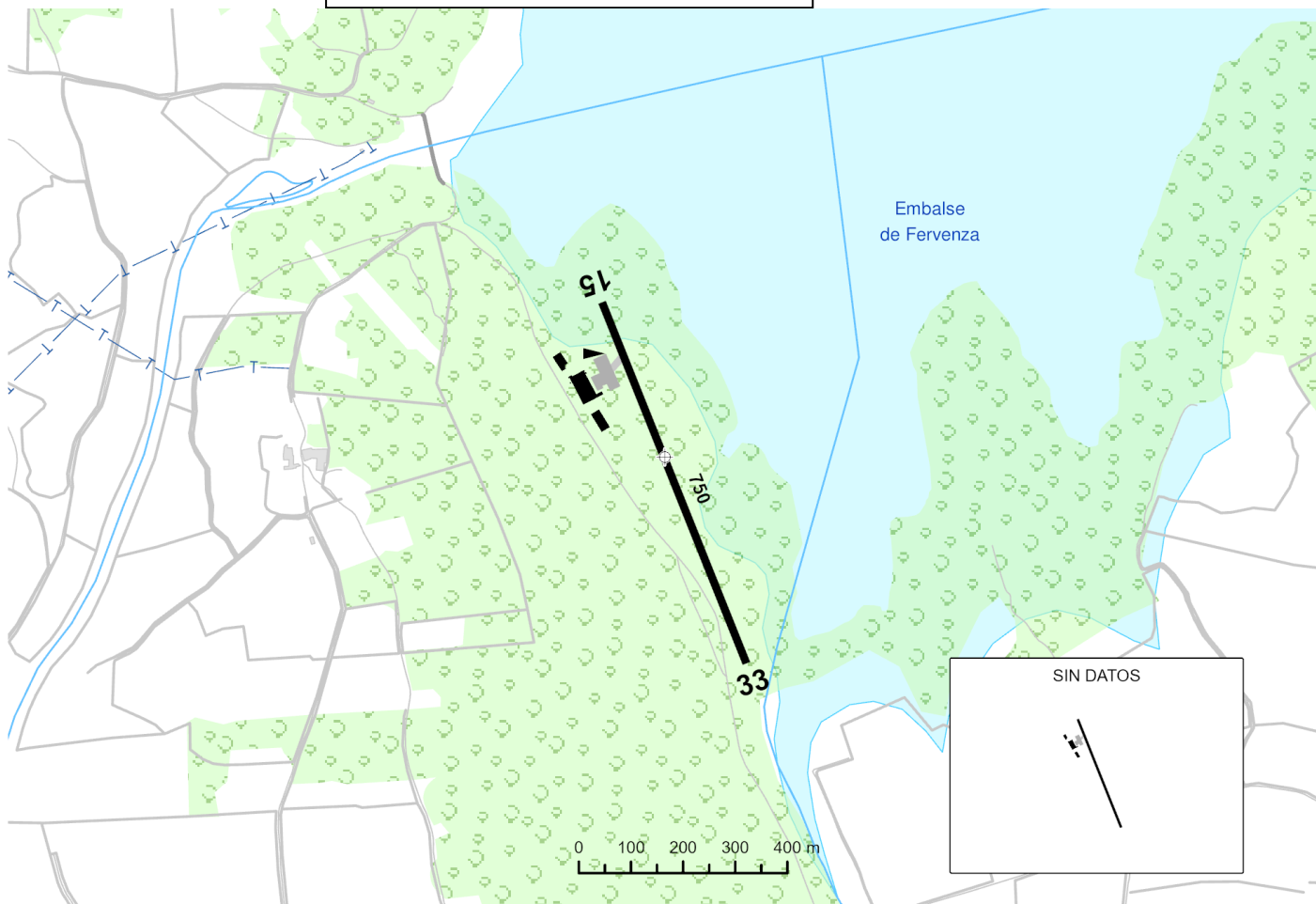


## 1. LEMZ AD

DIST: M  
ALT, HGT & ELEV: FT  
BRG: MAG  
OBST: AMSL

425858N 0090019W  
ELEV 951  
VAR N/D

FREQ: 135.125 MHz



## 2. DATOS DE LA PISTA

RWY	DIM	TORA	TODA	ASDA	LDA	RWY SFC	LGT	SEÑALIZACIÓN
15	750 x 15	450	450	700	700	ASPH	No	Eje de pista, umbral y franjas
33	750 x 15	700	700	700	450	ASPH	No	Eje de pista, umbral y franjas







## 3. DATOS GEOGRÁFICOS

1	Ondulación Geoide	N/D
2	Temperatura de referencia	N/D
3	Declinación magnética	N/D
4	Cambio anual	N/D
5	Rutas de rodaje normalizadas	N/D

## 4. DATOS DEL AERÓDROMO

1	Contacto aeródromo	Email: <a href="mailto:juan.blanco@naturmaz.com">juan.blanco@naturmaz.com</a> ; Oficina: +34-610 550 524 Jefe de Operaciones: +34-676 727 261
2	Ciudades más cercanas	Santiago de Compostela a 51 Km al SE, Cee a 23 Km al W, Mazaricos a 9.5 Km al S.
3	Horario	08:00-22:00 todos los días.

## 5. SERVICIOS DEL AERÓDROMO

	AIS/ARO/OPV	ARO Centralizada Zona geográfica 1. TEL+34-918 603 556;+34-672 344 412 (sólo en contingencias de comunicaciones). Email: <a href="mailto:arocentralizada@enaire.es">arocentralizada@enaire.es</a> Dirección AFTN gestión Plan Vuelo: LEANZPZX
	Combustible	Sí, previa solicitud MOGAS
	Asistencia en tierra	Cafetería y varios servicios
	Instalaciones para reparaciones	Centro de mantenimiento
	Información turística	Sí, centro de turismo con alojamiento a 200 m y en el propio aeródromo
	Hangares	Sí, dos hangares con varios aviones

## 6. OTRA INFORMACIÓN

1	Tasas	No.
2	Alertas	Actividad de paracaidismo y escuela. Importante revisar NOTAM de paracaidismo y notificar antes de acceder al aeródromo.
3	Otros	Más información en <a href="http://www.naturmaz.com">www.naturmaz.com</a> con los servicios y teléfonos de contacto

