

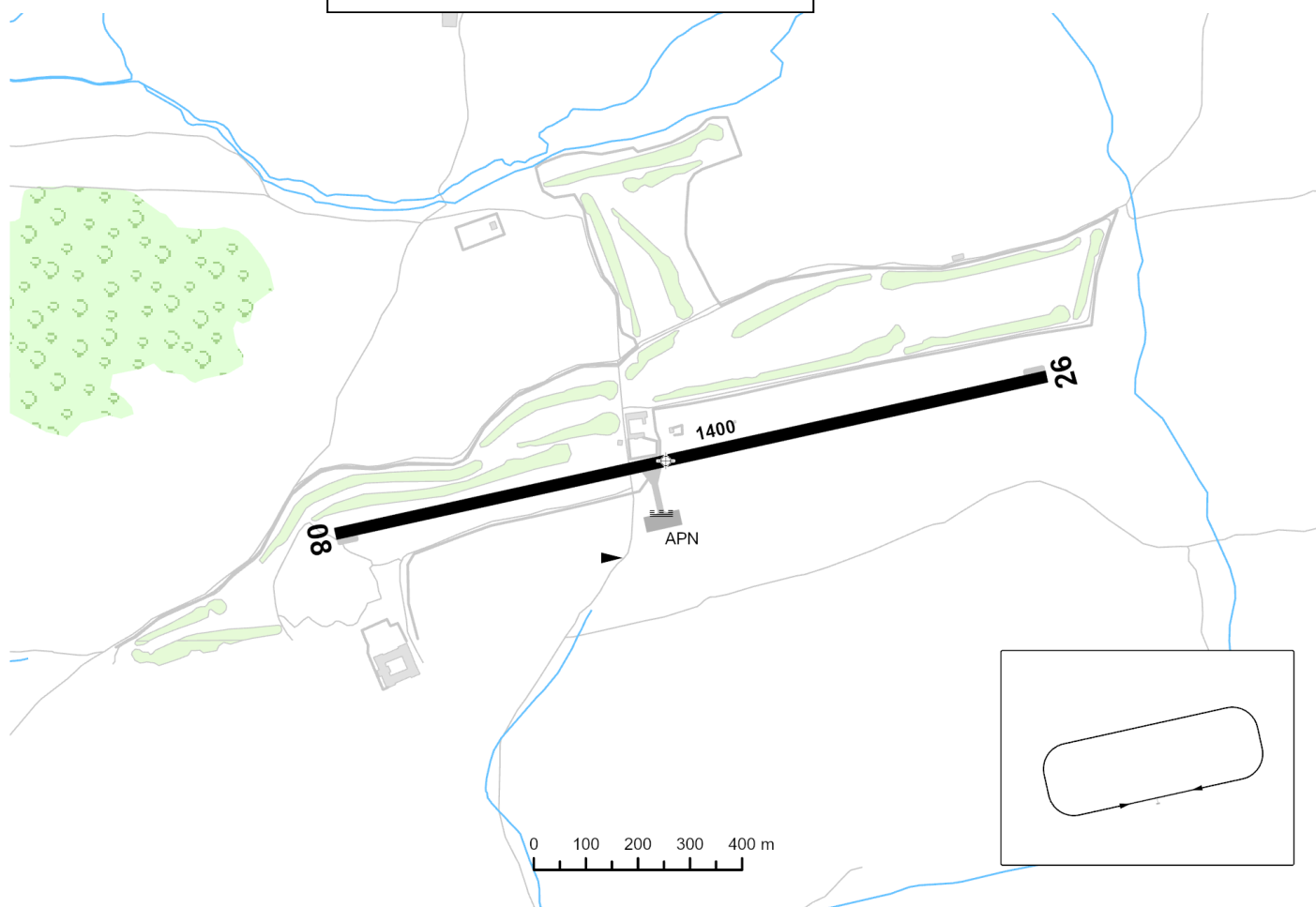


1. LENE AD

DIST: M
ALT, HGT & ELEV: FT
BRG: MAG
OBST: AMSL

384011N 0031812W
ELEV 2513
VAR 1°W (2015)

FREQ: 123.500 MHz



2. DATOS DE LA PISTA

RWY (MAG)	DIM	TORA	TODA	ASDA	LDA	RWY SFC	LGT	SEÑALIZACIÓN
08 (078°)	1400 x 23	1400	1400	1400	1400	Hormigón	No	Designadores, umbral, punto de espera y eje
26 (258°)	1400 x 23	1400	1400	1400	1400	Hormigón	No	Designadores, umbral, punto de espera y eje









3. DATOS GEOGRÁFICOS

1	Ondulación Geoide	N/D
2	Temperatura de referencia	33.7° C
3	Declinación magnética	1°W (2015)
4	Cambio anual	7.2 E'.
5	Rutas de rodaje normalizadas	N/D

4. DATOS DEL AERÓDROMO

1	Contacto aeródromo	SAGEMAR HOTELS, S.A. Carlos Camacho TEL: +34-926 344 733 Email: carlos.camacho@salleshotels.com Email: opsmanager@fincalacaminera.com
2	Ciudades más cercanas	Torrenueva (Ciudad Real) a 8 km al SW.
3	Horario	SR -30 MIN / SS +30 MIN

5. SERVICIOS DEL AERÓDROMO

	AIS/ARO/OPV	ARO asignada: ARO Centralizada Zona geográfica 10. TEL:+34-918 603 565; +34-672 344 481 (sólo en contingencias de comunicaciones). Email: arocentralizada@enaire.es Dirección AFTN gestión Plan Vuelo: LEANZPZX.
	Combustible	JET A-1.
	Asistencia en tierra	Sí.
	Seguridad	H24.
	Instalaciones para reparaciones	Hangar con electricidad, empuje para 15 MTOW ACFT
	Información turística	Sí (en el mostrador del hotel).
	Hangares	Sí.
	Transporte público	Sí (transporte propio del hotel o taxi). Alquiler de coches en el mostrador del hotel.

6. OTRA INFORMACIÓN

1	Tasas	El Aeródromo La Caminera junto con el Hotel pone a disposición de sus invitados diferentes tipos de servicios, transporte, coordinación en caso de necesitar labores de mantenimiento, hangaraje, combustible etc. Se aplican diferentes tasas dependiendo del tipo de operación y servicio solicitado. Para más información contactar con el responsable con la máxima antelación.
2	Alertas	<ul style="list-style-type: none">- Aeródromo privado.- Se requiere autorización para volar a través del E-mail: carlos.camacho@salleshotels.com- Persona de contacto D. Carlos Camacho. El aeródromo forma parte de un complejo hotelero ***** , abierto 24H.- Por lo que existe vigilancia y los servicios propios de la actividad (asistencia en tierra, catering, transporte privado, alojamiento, información turística, comunicaciones, etc.)
3	Otros	<ul style="list-style-type: none">- En aproximación desde el Norte, la frecuencia del aeródromo Casarrubios del Monte se acopla (misma frecuencia), no confundir información de este aeródromo y solo confiar en las comunicaciones del operador de radio de La Caminera (todas las comunicaciones de La Caminera van precedidas de la palabra "La Caminera") para evitar confusiones.- El aeródromo dispone de una estación meteorológica con acceso Website que provee de Temperatura, Viento, QNH y una cámara con vistas a la pista. Se proveerá con la clave una vez haya sido aceptada la solicitud de aterrizar enviada al responsable del aeródromo para facilitar a los pilotos la planificación de sus operaciones.

7. LENE VAC

DIST: NM
ALT, HGT & ELEV: FT
BRG: MAG
OBST: AMSL

384011N 0031812W
ELEV 2513
VAR 1°W (2015)

FREQ: 123.500 MHz

