

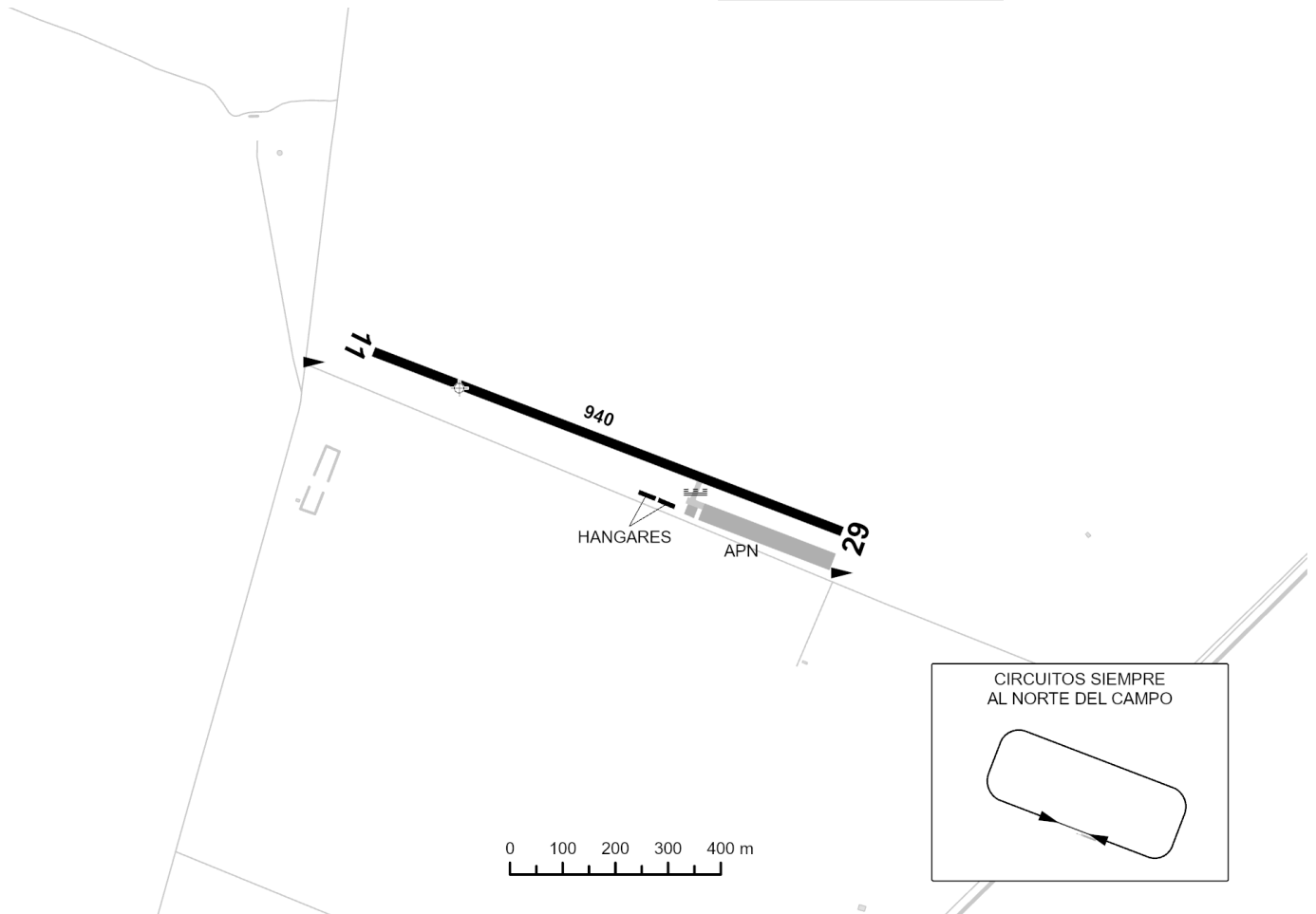


1. LETY AD

DIST: M
ALT, HGT & ELEV: FT
BRG: MAG
OBST: AMSL

390559N 0014325W
ELEV 2231
VAR N/D

FREQ: 123.400 MHz



2. DATOS DE LA PISTA

RWY	DIM	TORA	TODA	ASDA	LDA	RWY SFC	LGT	SEÑALIZACIÓN
11	940 x 18	940	940	940	940	Zahorra compactada	NO	Designadores Señales de umbral con faja transversal y longitudinal Eje de pista Punto de espera de la pista
29	940 x 18	940	940	940	940	Zahorra compactada	NO	Designadores Señales de umbral con faja transversal y longitudinal Eje de pista Punto de espera de la pista







3. DATOS GEOGRÁFICOS

1	Ondulación Geoide	N/D
2	Temperatura de referencia	N/D
3	Declinación magnética	N/D
4	Cambio anual	N/D
5	Rutas de rodaje normalizadas	N/D

4. DATOS DEL AERÓDROMO

1	Contacto aeródromo	Gestor: AERoclub DE ALBACETE, C.D.B. Datos de contacto: Francisco Vidal Monteagudo (presidente Aeroclub) Email: presidente@aeroclubdealbacete.com ; TEL:+34-666 163 200; +34-630 925 742 José Miguel Royo García (instructor) – Tel:+34-627 445 922; , Web: www.aeroclubdealbacete.com
2	Ciudades más cercanas	Albacete (15 km SW), Valdeganga (5 km NE), Tinajeros (4 km SW).
3	Horario	HJ

5. SERVICIOS DEL AERÓDROMO

	AIS/ARO/OPV	ARO asignada: ALBACETE AD TEL: +34-967 555 703 / 700 ; FAX: +34-967 555 716 Fuera del horario operativo de Albacete AD, la ARO asignada a los aeródromos / helipuertos de su responsabilidad será la de VALENCIA AD.
	Asistencia en tierra	Bajo demanda
	Seguridad	Sí
	Información turística	Oficina turismo Albacete TEL: +34-967 63 00 04
	Hangares	Ocasionalmente. Contactar con AD
	Transporte público	Bajo demanda. Radiotaxi Albacete TEL:+34-967 522 002

6. OTRA INFORMACIÓN

1	Tasas	Variables en función del tipo de aeronave/operación. Consultar.
2	Alertas	Como condición de la compatibilidad de espacio aéreo el aeródromo cuenta con carta operacional ATS con la base de Albacete para coordinar la operación de aeronaves. Indispensable atenerse a los procedimientos del aeródromo publicados en la web www.aeroclubdealbacete.com
3	Otros	De acuerdo a lo establecido en la Declaración de Impacto Ambiental, no sobrevolar, durante los meses de enero a julio, ambos incluidos, el LIC y ZEPA "Hoces del río Júcar", la laguna de Tinajeros y los encharcamientos cercanos, asociados al Canal de María Cristina. El resto del año, no sobrevolar dicha zona de restricción a alturas inferiores a 200 m AGL. Ver mapa publicado en la web www.aeroclubdealbacete.com

8. LETY VAC TEXTO

NOTAS:

- (1) Círculo de 8 km de radio centrado en ARP o la visibilidad horizontal, lo que resulte inferior.
- (2) O hasta la elevación del techo de nubes, lo que resulte más bajo.