



1. LEAP AD

DIST: M  
ALT, HGT & ELEV: FT  
BRG: MAG  
OBST: AMSL

421536N 0030635E  
ELEV 7  
VAR 1°E

FREQ: 122.400 MHz



## 2. DATOS DE LA PISTA

RWY	DIM	TORA	TODA	ASDA	LDA	RWY SFC	LGT	SEÑALIZACIÓN
17	800 x 20	498	–	–	–	ASPH	No	Designadores, umbral, umbral desplazado y eje
35	800 x 20	498	–	–	–	ASPH	No	Designadores, umbral, umbral desplazado y eje







## 3. DATOS GEOGRÁFICOS

1	Ondulación Geoide	N/D
2	Temperatura de referencia	N/D
3	Declinación magnética	1° 8.9' E.
4	Cambio anual	-9.1' W.
5	Rutas de rodaje normalizadas	N/D

## 4. DATOS DEL AERÓDROMO

1	Contacto aeródromo	Fórmula propiedades SLU; TEL: +34-972 450 111; Email: <a href="mailto:info@skydiveempuriabrava.com">info@skydiveempuriabrava.com</a>
2	Ciudades más cercanas	Empuriabrava, 1.5 km al SE.
3	Horario	VFR HJ.

## 5. SERVICIOS DEL AERÓDROMO

	AIS/ARO/OPV	ARO asignada: GIRONA AD. TEL: +34-972 186 658 / 659; Email: <a href="mailto:gro.ops.cecoa@aena.es">gro.ops.cecoa@aena.es</a>
	Combustible	JET A-1 (30MI), 100 LL (15MI).
	Instalaciones para reparaciones	Hay un taller en el aeródromo de un propietario externo.
	Instalaciones médicas	Botiquín.
	Hangares	Sí, 7 (6:20 x 15; 1:30 x 10 m).
	Transporte público	Autobús y taxi.

## 6. OTRA INFORMACIÓN

1	Tasas	Pago en efectivo, euro cheques, cheques de viaje, tarjetas de crédito.
2	Alertas	N/D
3	Otros	Su actividad principal es la práctica del paracaidismo, aunque también se llevan a cabo vuelos de fotografía, publicidad aérea y turísticos. Además, cumple funciones de escuela de pilotos privados de avión. El aeródromo dispone de bar-cafetería.

## 7. LEAP VAC

DIST: NM  
ALT, HGT & ELEV: FT  
BRG: MAG  
OBST: AMSL

421536N 0030635E  
ELEV 7  
VAR 1°E

FREQ: 122.400 MHz

