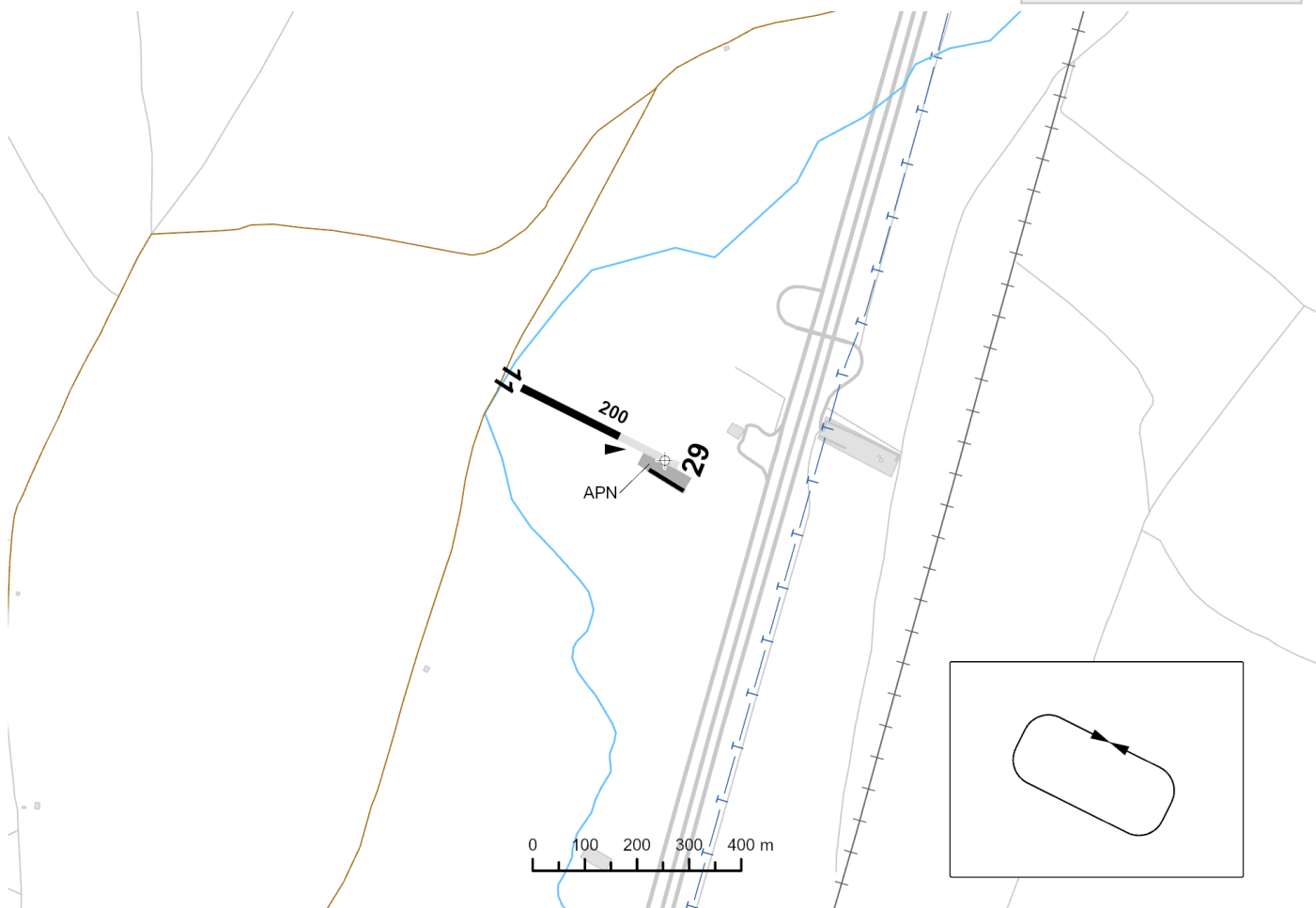




1. LELI AD

DIST: M
ALT, HGT & ELEV: FT
BRG: MAG
OBST: AMSL

384424N 0062332W
ELEV 1050
VAR N/D



2. DATOS DE LA PISTA

| RWY | DIM | TORA | TODA | ASDA | LDA | RWY SFC | LGT | SEÑALIZACIÓN |
|-----|----------|------|------|------|-----|------------------|-----|---|
| 11 | 200 x 30 | 400 | - | 500 | 200 | Terreno compacto | No | Designadores, umbral, eje y faja lateral. |
| 29 | 200 x 30 | 400 | - | 500 | 200 | Terreno compacto | No | Designadores, umbral, eje y faja lateral. |





3. DATOS GEOGRÁFICOS

| | | |
|---|------------------------------|-----|
| 1 | Ondulación Geoide | N/D |
| 2 | Temperatura de referencia | N/D |
| 3 | Declinación magnética | N/D |
| 4 | Cambio anual | N/D |
| 5 | Rutas de rodaje normalizadas | N/D |

4. DATOS DEL AERÓDROMO

| | | |
|---|-----------------------|--|
| 1 | Contacto aeródromo | Aeroclub ALAVI; <ul style="list-style-type: none">• TEL: +34-636 454 300• Email: info@aeroclubalavi.es• Web: www.aeroclubalavi.es |
| 2 | Ciudades más cercanas | Almendralejo, 5 km al S. |
| 3 | Horario | Sábados, domingos y festivos de carácter regional y nacional desde las 8:00 horas locales hasta el ocaso. Para operaciones fuera de dicho horario se requerirá coordinación expresa con LEBZ TWR, dicha coordinación nunca será autorizada de 8:00-15:00 horas locales de los días laborables. |

5. SERVICIOS DEL AERÓDROMO

| | | |
|---|--------------------|--|
|  | AIS/ARO/OPV | ARO asignada: BADAJOZ/Talavera La Real AD. <ul style="list-style-type: none">• TEL: +34-924 210 406• FAX: +34-924 210 453 Fuera del horario operativo de BADAJOZ/Talavera La Real AD, la ARO asignada a los aeródromos de su responsabilidad será la de SEVILLA AD. |
|  | Combustible | Gasolinera Pública 1.5 km. |
|  | Seguridad | Vigilancia 24 h. |
|  | Transporte público | Taxi. |

6. OTRA INFORMACIÓN

| | | |
|---|---------|-----|
| 1 | Tasas | No |
| 2 | Alertas | N/D |
| 3 | Otros | N/D |

