

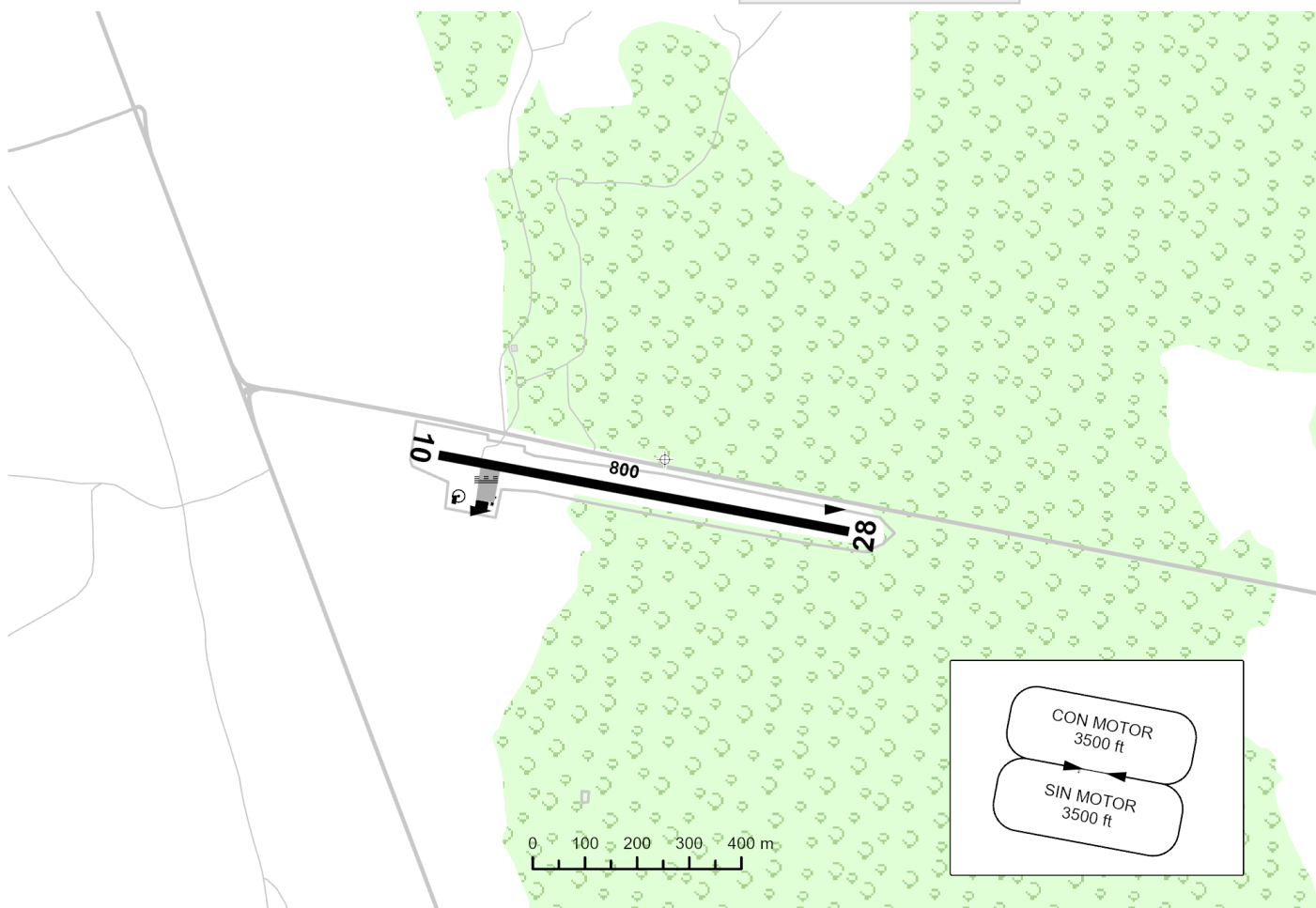


1. LENA AD

DIST: M
ALT, HGT & ELEV: FT
BRG: MAG
OBST: AMSL

420122N 0002856E
ELEV 2450
VAR N/D

FREQ: 122.475 MHz



2. DATOS DE LA PISTA

RWY	DIM	TORA	TODA	ASDA	LDA	RWY SFC	LGT	SEÑALIZACIÓN
10	800 x 18	800	-	-	800	Asfalto	No	Designadores, umbral, eje y faja lateral.
28	800 x 18	800	-	-	800	Asfalto	No	Designadores, umbral, eje y faja lateral.



3. DATOS GEOGRÁFICOS

1	Ondulación Geoide	N/D
2	Temperatura de referencia	N/D
3	Declinación magnética	N/D
4	Cambio anual	N/D
5	Rutas de rodaje normalizadas	N/D

4. DATOS DEL AERÓDROMO

1	Contacto aeródromo	TEL AD: +34-974 543 000. Sr. José M. Lega: TEL: +34-629 045 427; Email: jmlega@hotmail.com ; Sr. Oriol Valle: TEL: +34-647 625 884, Email: oriol.valle@gmail.com
2	Ciudades más cercanas	Benabarre, 9.5 km al N.
3	Horario	HJ. La actividad de vuelo se realiza preferentemente los fines de semana y festivos no dominicales y, esporádicamente, también algunos días laborables.

5. SERVICIOS DEL AERÓDROMO

	AIS/ARO/OPV	ARO asignada: ZARAGOZA AD. TEL: +34-976 712 331; FAX: +34-976 712 412
	Información turística	Sí. https://ayuntamientodebenabarre.com / Ayuntamiento Benabarre TEL: +34-974 547 013.
	Hangares	Sí. Disponibilidad a petición, contactar con AD.
	Transporte público	Taxi a demanda. HR HJ. Contacto telefónico, información de contacto en el aeródromo.

6. OTRA INFORMACIÓN

1	Tasas	No
2	Alertas	N/D
3	Otros	N/D

7. LENA VAC

DIST: NM
 ALT, HGT & ELEV: FT
 BRG: MAG
 OBST: AMSL

420122N 0002856E
 ELEV 2450
 VAR N/D

FREQ: 122.475 MHz

